



INFORME EPIDEMIOLÓGICO ARBOVIROSES

SE 01 a 15 (04/01/2026 a 18/04/2026)

Secretaria
da Saúde



GOVERNO DE
**PER
NAM
BUCO**
ESTADO DE MUDANÇA

Dengue

11.927
Casos notificados

7.230
Casos prováveis
Casos confirmados +
casos em investigação

4.697
Casos descartados

↓ **7,5%**
Variação dos casos
notificados
Comparaç o com o mesmo
per odo do ano anterior

75,6
Incid ncia
Casos prováveis por
100 mil hab.

1.854
Casos graves
Dengue com sinais
de alarme e gravidade

07

 bitos em investiga o*
para arboviroses

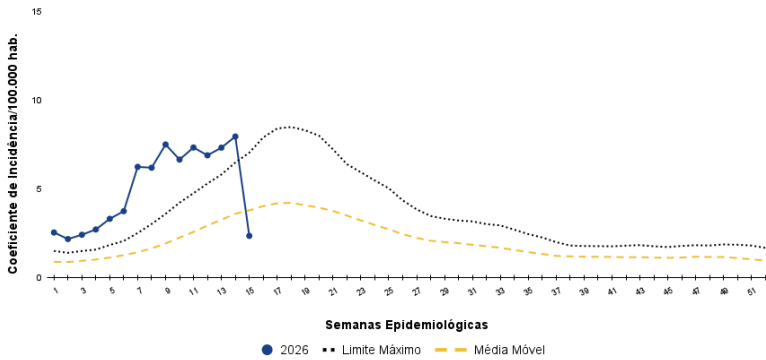
0

 bitos confirmados
para arboviroses

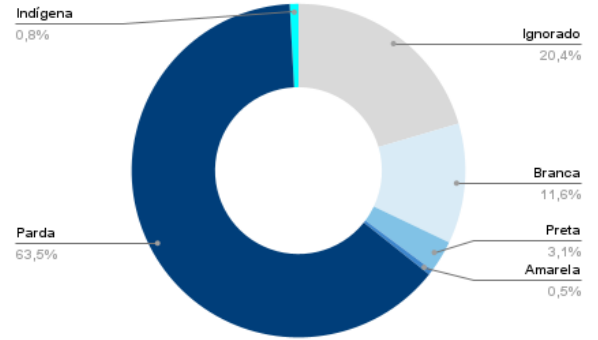
0

 bitos descartados
para arboviroses

Gr fico 1. Diagrama de Controle dos casos prováveis de dengue. Pernambuco, 2026.



Gr fico 2. Distribui o da incid ncia dos casos prováveis de dengue, segundo ra a/cor. Pernambuco, SE 01 a 15/2026



Gr fico 3. Distribui o da incid ncia dos casos prováveis de dengue, por sexo e faixa et ria. Pernambuco, SE 01 a 15/2026.

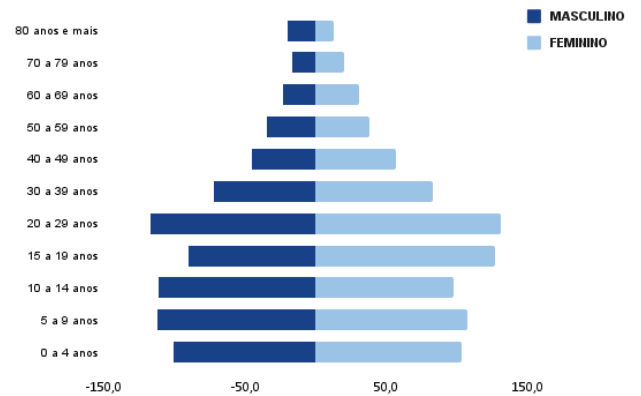
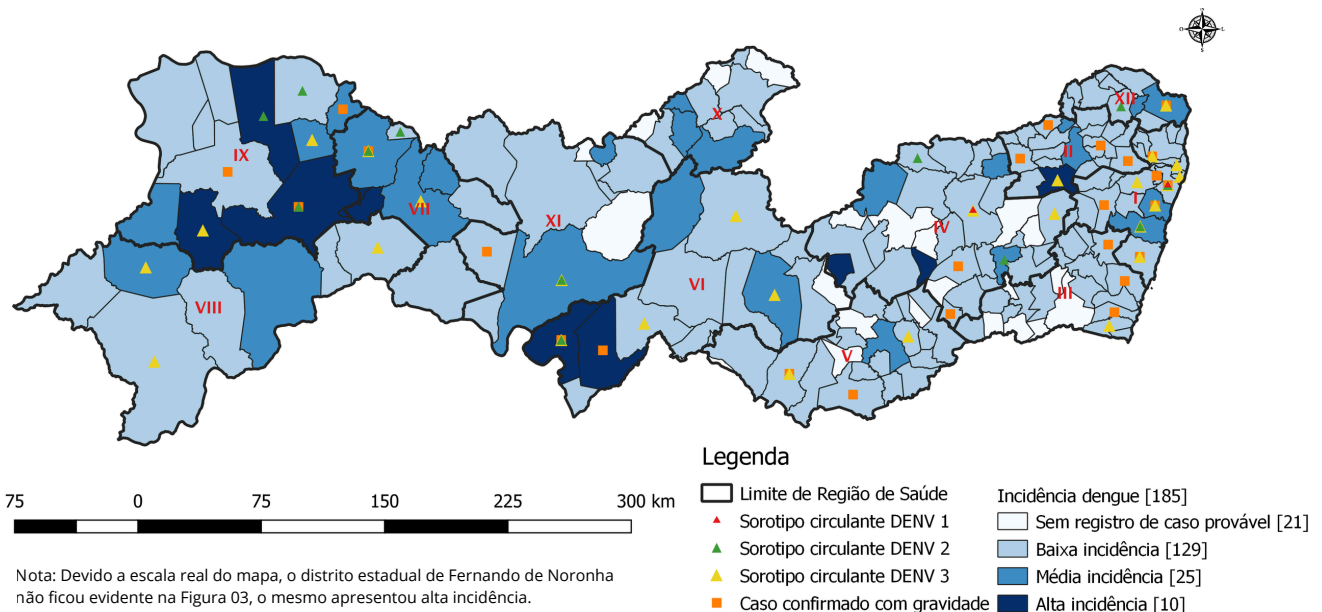


Figura 1. Distribui o espacial da incid ncia dos casos prováveis de dengue. Pernambuco, SE 01 a 15/2026.



Nota: Devido a escala real do mapa, o distrito estadual de Fernando de Noronha n o ficou evidente na Figura 03, o mesmo apresentou alta incid ncia.



Chikungunya

1.414

Casos notificados

718

Casos prováveis

Casos confirmados +
casos em investigação

696

Casos
descartados



34%



Varição dos casos notificados

Comparação com o mesmo período do ano anterior

7,5

Incidência

Casos prováveis por 100 mil hab.

60

Casos confirmados

Gráfico 4. Diagrama de Controle dos casos prováveis de chikungunya. Pernambuco, 2026.

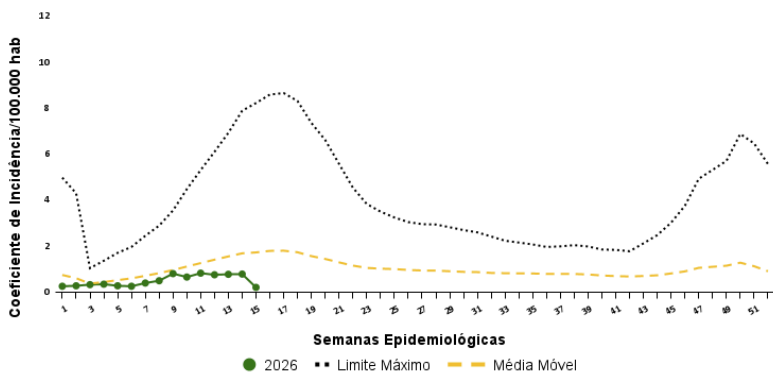


Gráfico 5. Distribuição da incidência dos casos prováveis de chikungunya, segundo raça/cor. Pernambuco, SE 01 a 15/2026.

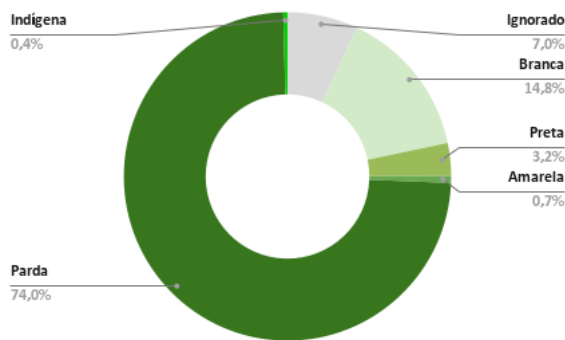


Gráfico 6. Distribuição da incidência dos casos prováveis de chikungunya, por sexo e faixa etária. Pernambuco, SE 01 a 15/2026.

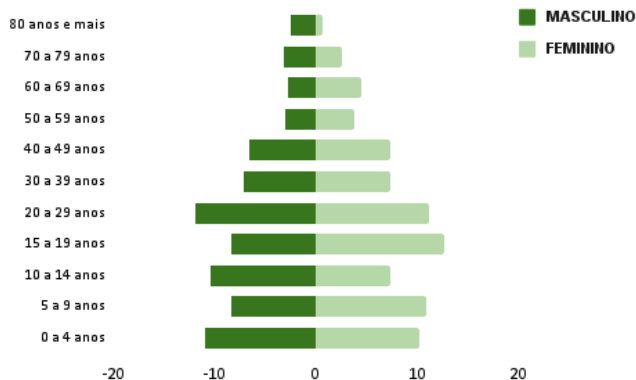
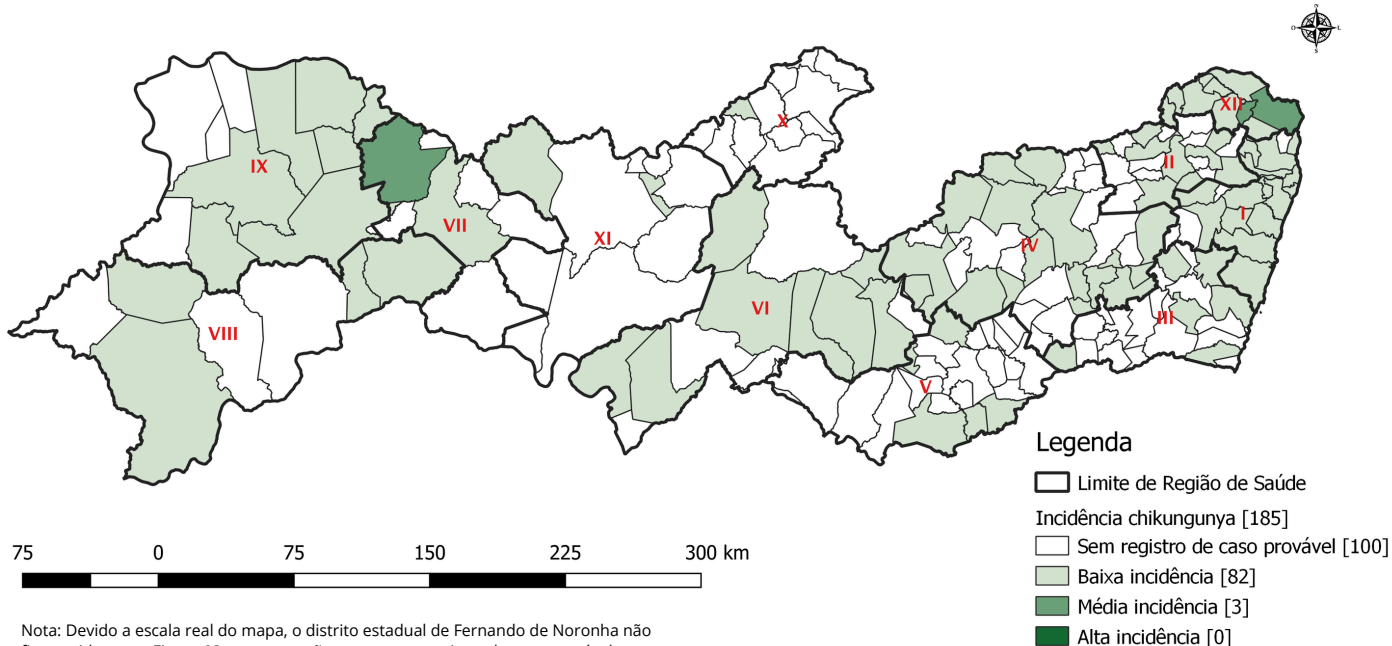


Figura 2. Distribuição espacial da incidência dos casos prováveis de chikungunya. Pernambuco, SE 01 a 15/2026.



Nota: Devido a escala real do mapa, o distrito estadual de Fernando de Noronha não ficou evidente na Figura 03, o mesmo não apresentou registro de caso provável.



Zika

274

Casos notificados

37

Casos prováveis
Casos confirmados +
casos em investigação

237

Casos descartados

0


Casos confirmados

35,7%

Varição dos casos notificados
Comparação com o mesmo período do ano anterior

0,4

Incidência
Casos prováveis por 100 mil hab.



3
Casos prováveis* em gestantes

Gráfico 7. Diagrama de Controle dos casos prováveis de zika. Pernambuco, 2026.

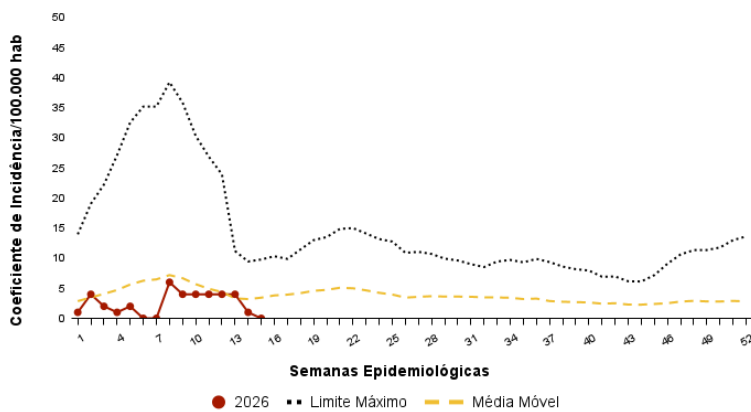


Gráfico 8. Distribuição da incidência dos casos prováveis de zika, segundo raça/cor. Pernambuco, SE 01 a 15/2026.

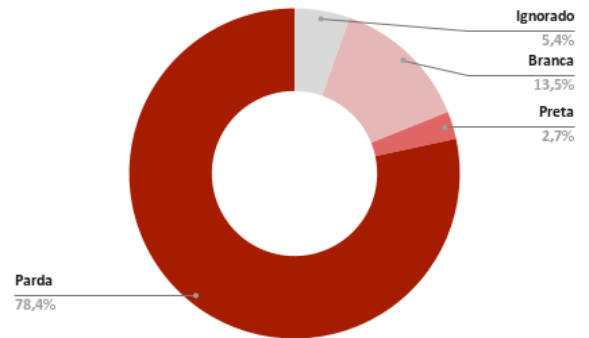


Gráfico 9. Distribuição da incidência dos casos prováveis de zika, por sexo e faixa etária. Pernambuco, SE 01 a 15/2026.

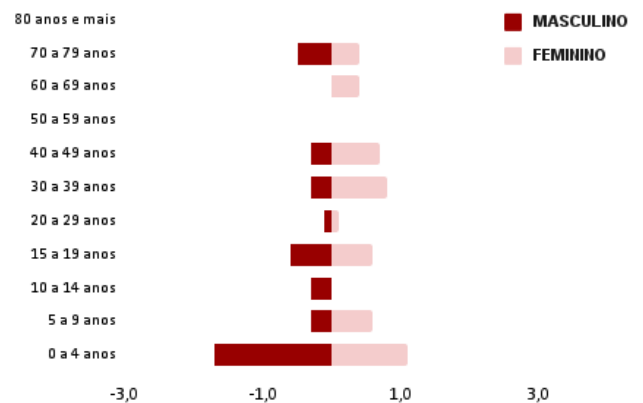
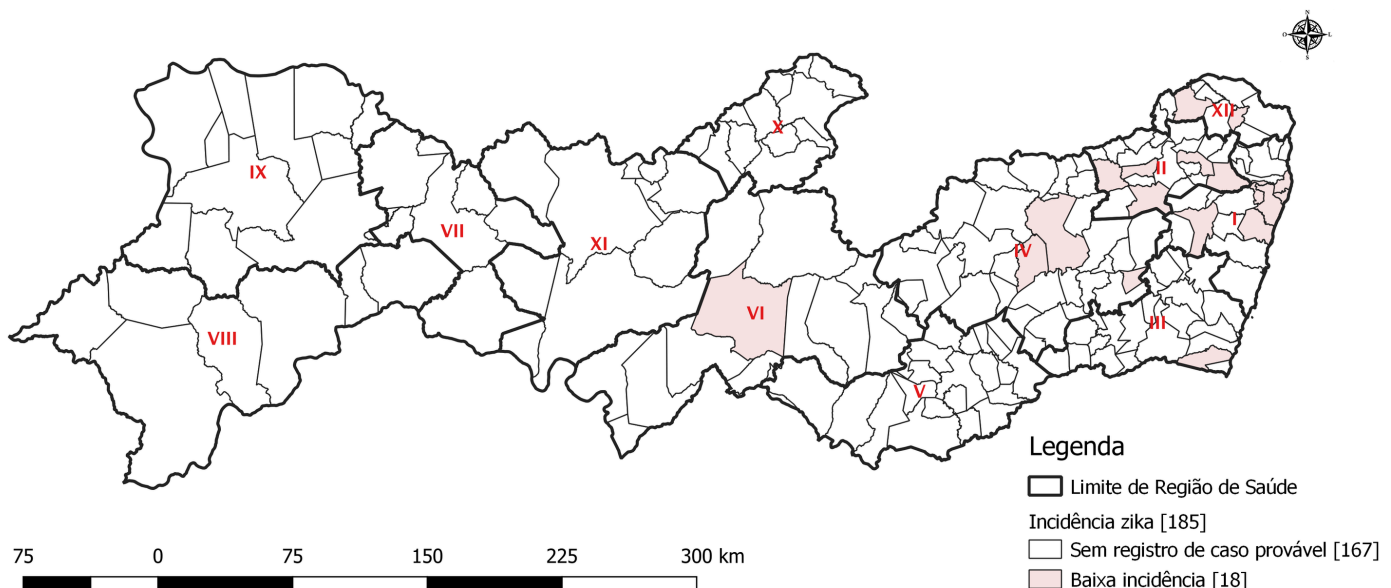


Figura 3. Distribuição espacial da incidência dos casos prováveis de zika. Pernambuco, SE 01 a 15/2026.



Nota: Devido a escala real do mapa, o distrito estadual de Fernando de Noronha não ficou evidente na Figura 03, o mesmo não apresentou registro de caso provável.



Controle Vetorial

Risco de transmissão considerando o Índice de Infestação do 2º LIRAA/LIA.



19,0%

Risco alto

Situação de risco de surto
IIP > 3,9%



55,4%

Risco moderado

Situação de alerta
IIP = 1 a 3,9%


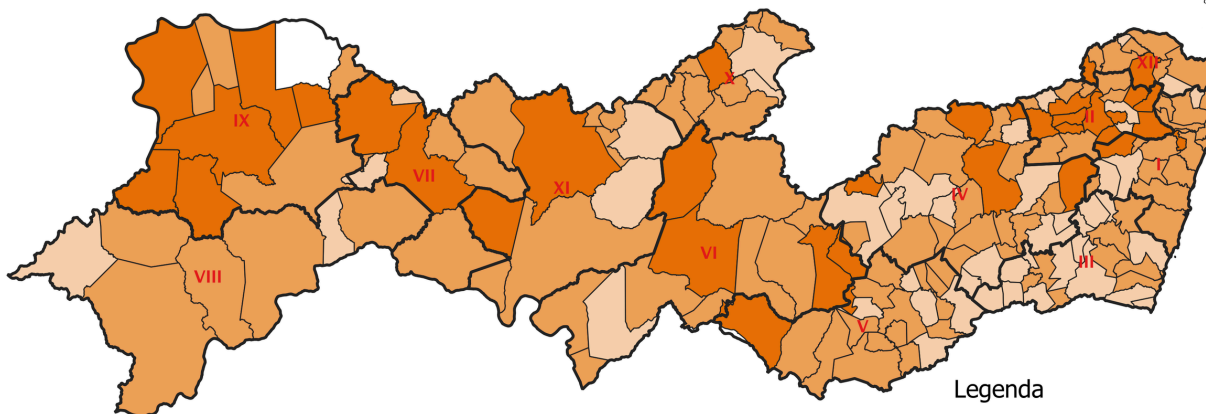


25,0%

Risco baixo

Situação satisfatória
IIP < 1%

Figura 5. Distribuição espacial do Índice de Infestação Predial (IIP), Pernambuco, referente ao 2º ciclo do LIRAA/LIA de 2025.



Legenda

- Limite de Região de Saúde
- Índice de Infestação Predial (LIRAA/LIA) [185]
- Não fez ou enviou a pesquisa do LIRAA [2]
- Situação satisfatória [46]
- Situação de alerta [102]
- Situação de risco de surto [35]

LIRAA/LIA (Levantamento de Índice Rápido do Aedes aegypti / Levantamento de Índice Amostral do Aedes aegypti).

Nota: Devido a escala real do mapa, o distrito estadual de Fernando de Noronha não ficou evidente na Figura 4, o mesmo não realiza o LIRAA/LIA, entretanto, realiza a pesquisa larvária (Levantamento de Índice /LI) em todos os seus imóveis. O município de Exu não fez ou enviou a Pesquisa do LIRAA.

Epizootias

Figura 6. Distribuição espacial das Epizootias em Primatas Não Humanos. Pernambuco, SE 01 a 15/2026.

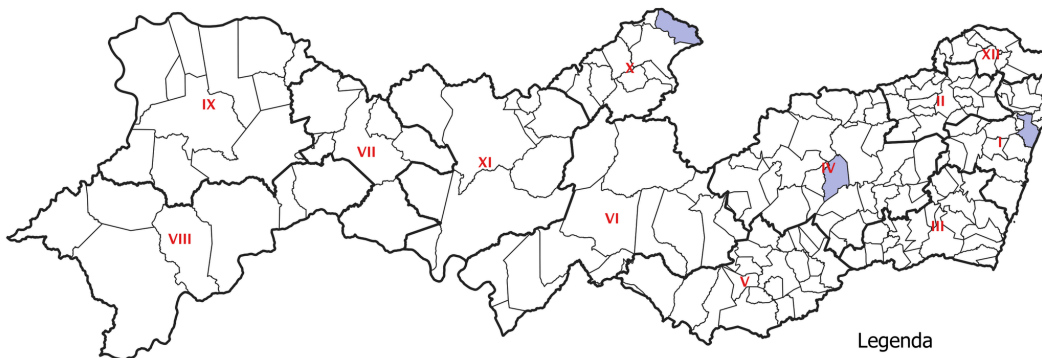


6

Notificações

0

Confirmados



Legenda

- Limite de Região de Saúde
- Notificação de epizootias [185]
- Municípios sem notificação [182]
- Municípios com notificação [3]

Nota: Devido a escala real do mapa, o distrito estadual de Fernando de Noronha não ficou evidente na Figura 05, o mesmo não possui registro de epizootia.



Tabela 1. Nº de casos prováveis e incidência, formas graves e óbitos confirmados de dengue, chikungunya e zika. Pernambuco, SE 01 a 15/2026.

MUNICÍPIO	Dengue					Chikungunya				Zika			
	Nº casos prováveis 2025	2026	Taxa de incidência (2026)	Formas Graves (2026)	Nº óbitos confirmados	Nº casos prováveis 2025	2026	Taxa de incidência (2026)	Nº óbitos confirmados	Nº casos prováveis 2025	2026	Taxa de incidência (2026)	Nº óbitos confirmados
ABREU E LIMA	3	10	9,6	3	0	1	2	1,9	0	0	0	0,0	0
ARACOIABA	102	13	65,0	0	0	1	1	5,0	0	0	0	0,0	0
CABO DE SANTO AGOSTINHO	257	238	109,1	0	0	41	19	8,7	0	3	0	0,0	0
CAMARAGIBE	81	48	30,7	2	0	9	2	1,3	0	0	2	1,3	0
CHA DE ALEGRIA	0	2	14,8	0	0	0	0	0,0	0	0	0	0,0	0
CHA GRANDE	48	7	32,9	0	0	2	0	0,0	0	0	0	0,0	0
FERNANDO DE NORONHA	15	17	508,8	0	0	1	0	0,0	0	0	0	0,0	0
GLORIA DO GOITA	0	5	16,4	0	0	0	1	3,3	0	0	0	0,0	0
IGARASSU	50	63	51,2	0	0	2	1	0,8	0	1	0	0,0	0
IPOJUCA	11	55	51,6	2	0	37	10	9,4	0	0	0	0,0	0
ILHA DE ITAMARACA	6	10	39,0	0	0	5	5	19,5	0	0	0	0,0	0
ITAPISSUMA	3	10	33,7	0	0	0	0	0,0	0	0	0	0,0	0
JABOATÃO DOS GUARARAPES	563	1.136	166,0	10	0	22	71	10,4	0	1	3	0,4	0
MORENO	18	3	5,2	0	0	1	3	5,2	0	0	0	0,0	0
OLINDA	399	264	72,4	0	0	49	13	3,6	0	1	2	0,5	0
PAULISTA	377	197	54,0	0	0	75	58	15,9	0	0	1	0,3	0
POMBOS	9	8	29,7	0	0	1	0	0,0	0	0	0	0,0	0
RECIFE	885	1.141	71,8	8	0	152	85	5,4	0	0	5	0,3	0
SÃO LOURENÇO DA MATA	182	18	15,2	0	0	54	4	3,4	0	0	0	0,0	0
VITÓRIA DE SANTO ANTAO	63	23	15,9	1	0	3	1	0,7	0	2	1	0,7	0
I REGIÃO DE SAÚDE	3.072	3.268	77,8	26	0	456	276	6,6	0	8	14	0,3	0
BOM JARDIM	50	11	28,0	0	0	1	2	5,1	0	0	0	0,0	0
BUENOS AIRES	6	2	15,1	0	0	0	0	0,0	0	0	0	0,0	0
CARPINA	6	55	65,9	1	0	1	1	1,2	0	0	1	1,2	0
CASINHAS	40	8	59,4	0	0	15	0	0,0	0	0	0	0,0	0
CUMARU	4	6	37,0	0	0	0	0	0,0	0	0	0	0,0	0
FEIRA NOVA	1	5	22,5	0	0	1	1	4,5	0	0	0	0,0	0
JOÃO ALFREDO	6	6	20,8	0	0	0	0	0,0	0	0	2	6,9	0
LAGOA DO CARRO	18	11	55,4	0	0	3	0	0,0	0	0	0	0,0	0
LAGOA DE ITAENGA	5	11	58,5	0	0	2	0	0,0	0	0	0	0,0	0
LIMOEIRO	48	72	121,5	0	0	3	9	15,2	0	0	0	0,0	0
MACHADOS	77	23	202,0	0	0	4	0	0,0	0	0	0	0,0	0
NAZARE DA MATA	47	12	37,3	0	0	1	4	12,4	0	0	0	0,0	0
OROBO	0	7	31,2	1	0	0	2	8,9	0	0	0	0,0	0
PASSIRA	43	256	860,7	0	0	0	5	16,8	0	0	3	10,1	0
PAUDALHO	4	56	93,5	1	0	9	8	13,4	0	2	2	3,3	0
SALGADINHO	3	2	36,5	0	0	0	0	0,0	0	0	0	0,0	0
SURUBIM	20	27	39,8	1	0	0	0	0,0	0	0	1	1,5	0
TRACUNHAEM	4	4	27,7	0	0	0	0	0,0	0	0	0	0,0	0
VERTENTE DO LERIO	1	1	12,9	0	0	2	1	12,9	0	1	0	0,0	0
VICENCIA	45	2	7,4	0	0	1	0	0,0	0	0	0	0,0	0
II REGIÃO DE SAÚDE	428	577	97,3	4	0	43	33	5,6	0	3	9	1,5	0
AGUA PRETA	1	0	0,0	0	0	0	0	0,0	0	0	0	0,0	0
AMARAÍ	4	3	16,4	0	0	0	1	5,5	0	0	0	0,0	0
BARREIROS	5	39	92,7	0	0	3	17	40,4	0	0	3	7,1	0
BELEM DE MARIA	2	0	0,0	0	0	0	0	0,0	0	0	0	0,0	0
CATENDE	2	1	3,0	0	0	0	0	0,0	0	0	0	0,0	0
CORTES	0	5	48,0	0	0	0	0	0,0	0	0	0	0,0	0
ESCADA	10	29	46,6	1	0	3	1	1,6	0	0	0	0,0	0
GAMELEIRA	4	2	11,4	0	0	4	2	11,4	0	0	0	0,0	0
JAQUEIRA	0	3	28,7	0	0	0	0	0,0	0	0	0	0,0	0
JOAQUIM NABUCO	0	0	0,0	0	0	0	0	0,0	0	0	0	0,0	0
LAGOA DOS GATOS	0	1	7,0	0	0	0	0	0,0	0	0	0	0,0	0
MARAIAL	1	0	0,0	0	0	0	0	0,0	0	0	0	0,0	0
PALMARES	3	4	7,1	0	0	4	0	0,0	0	2	0	0,0	0
PRIMAVERA	1	3	20,9	0	0	0	0	0,0	0	0	0	0,0	0
QUIPAPA	0	7	39,5	0	0	2	6	33,8	0	0	0	0,0	0
RIBEIRAO	2	3	8,9	0	0	0	0	0,0	0	0	0	0,0	0
RIO FORMOSO	116	5	24,5	0	0	14	0	0,0	0	4	0	0,0	0
SÃO BENEDITO DO SUL	1	0	0,0	0	0	1	0	0,0	0	0	0	0,0	0
SÃO JOSÉ DA COROIA GRANDE	0	6	30,8	0	0	0	0	0,0	0	0	0	0,0	0
SIRINHAEM	3	35	89,4	1	0	2	3	7,7	0	1	0	0,0	0
TAMANDARÉ	3	2	8,1	1	0	1	0	0,0	0	0	0	0,0	0
XEXEU	2	0	0,0	0	0	0	0	0,0	0	0	0	0,0	0
III REGIÃO DE SAÚDE	160	148	28,4	3	0	34	30	5,8	0	7	3	0,6	0
AGRESTINA	11	2	8,1	0	0	0	1	4,1	0	0	0	0,0	0
ALAGOINHA	5	44	304,3	0	0	0	5	34,6	0	0	0	0,0	0
ALTINHO	15	3	14,2	1	0	0	0	0,0	0	0	0	0,0	0
BARRA DE GUABIRABA	6	10	79,4	0	0	6	1	7,9	0	2	2	15,9	0
BELO JARDIM	0	0	0,0	0	0	0	0	0,0	0	0	0	0,0	0
BEZERROS	0	0	0,0	0	0	0	0	0,0	0	0	0	0,0	0
BONITO	9	3	7,7	0	0	1	1	2,6	0	0	0	0,0	0
BREJO DA MADRE DE DEUS	3	2	3,9	0	0	0	1	1,9	0	0	0	0,0	0
CACHOEIRINHA	4	122	590,1	0	0	1	1	4,8	0	0	0	0,0	0
CAMOCIM DE SÃO FELIX	4	9	50,0	0	0	0	1	5,6	0	0	0	0,0	0
CARUARU	2	135	33,3	0	0	0	42	10,4	0	0	5	1,2	0
CUPIRA	0	10	41,1	0	0	0	2	8,2	0	0	0	0,0	0
FREI MIGUELINHO	6	23	163,6	0	0	0	0	0,0	0	0	0	0,0	0
GRAVATA	2	31	33,5	0	0	4	18	19,5	0	0	0	0,0	0
IBIRAJUBA	0	0	0,0	0	0	0	0	0,0	0	0	0	0,0	0
JATAUBA	23	24	147,0	0	0	10	4	24,5	0	0	0	0,0	0
JUREMA	11	3	21,4	1	0	0	0	0,0	0	0	0	0,0	0
PANELAS	14	1	4,3	0	0	0	0	0,0	0	0	0	0,0	0
PESQUEIRA	30	12	18,3	0	0	8	1	1,5	0	0	0	0,0	0
POCAO	558	0	0,0	0	0	1	0	0,0	0	0	0	0,0	0
RIACHO DAS ALMAS	44	19	88,4	0	0	1	0	0,0	0	1	0	0,0	0
SAIRE	47	0	0,0	0	0	0	0	0,0	0	0	0	0,0	0
SANHARO	38	9	47,8	0	0	2	0	0,0	0	0	0	0,0	0
SANTA CRUZ DO CAPIBARIBE	9	2	1,9	0	0	9	1	1,0	0	2	0	0,0	0
SANTA MARIA DO CAMBUCA	3	1	6,9	0	0	0	0	0,0	0	0	0	0,0	0
SÃO BENTO DO UNA	34	14	27,4	0	0	6	1	2,0	0	0	0	0,0	0
SÃO CAETANO	20	38	96,8	0	0	0	4	10,2	0	0	1	2,5	0
SÃO JOAQUIM DO MONTE	0	24	117,4	0	0	1	18	88,1	0	0	0	0,0	0
TACAIMBO	5	0	0,0	0	0	0	0	0,0	0	0	0	0,0	0
TAQUARITINGA DO NORTE	5	2	7,8	0	0	0	1	3,9	0	0	0	0,0	0
TORITAMA	3	4	9,1	0	0	1	0	0,0	0	0	0	0,0	0
VERTENTES	25	5	21,6	0	0	10	0	0,0	0	0	0	0,0	0
IV REGIÃO DE SAÚDE	936	552	39,1	2	0	61	103	7,3	0	5	8	0,6	0

Fonte: Sinan Online e Sinan Net/SES-PE. Dados captados em 20/04/2026, sujeitos a alterações.



MUNICÍPIO	Dengue					Chikungunya				Zika			
	Nº casos prováveis 2025	Nº casos prováveis 2026	Taxa de incidência (2026)	Formas Graves (2026)	Nº óbitos confirmados	Nº casos prováveis 2025	Nº casos prováveis 2026	Taxa de incidência (2026)	Nº óbitos confirmados	Nº casos prováveis 2025	Nº casos prováveis 2026	Taxa de incidência (2026)	Nº óbitos confirmados
AGUAS BELAS	3	16	36,5	2	0	0	0	0,0	0	0	0	0,0	0
ANGELIM	0	2	18,9	0	0	0	0	0,0	0	0	0	0,0	0
BOM CONSELHO	9	11	23,8	1	0	2	1	2,2	0	1	0	0,0	0
BREJAO	1	3	31,9	0	0	0	0	0,0	0	0	0	0,0	0
CAETES	4	0	0,0	0	0	1	0	0,0	0	0	0	0,0	0
CALCADO	1	0	0,0	0	0	1	0	0,0	0	0	0	0,0	0
CANHOTINHO	0	3	12,0	0	0	1	0	0,0	0	1	0	0,0	0
CAPOEIRAS	0	3	15,9	0	0	0	1	5,3	0	0	0	0,0	0
CORRENTES	4	1	5,7	0	0	2	1	5,7	0	0	0	0,0	0
GARANHUNS	25	353	232,5	0	0	0	0	0,0	0	0	0	0,0	0
IATI	0	1	5,7	0	0	0	0	0,0	0	0	0	0,0	0
ITAIBA	2	4	11,8	0	0	0	0	0,0	0	0	0	0,0	0
JUCATI	0	8	66,5	0	0	0	0	0,0	0	0	0	0,0	0
JUPI	0	8	49,9	0	0	0	0	0,0	0	0	0	0,0	0
LAGOA DO OURO	3	2	16,2	0	0	0	1	8,1	0	0	0	0,0	0
LAJEDO	4	3	7,1	0	0	2	0	0,0	0	0	0	0,0	0
PALMEIRINA	0	2	28,2	0	0	0	0	0,0	0	0	0	0,0	0
PARANATAMA	4	3	23,5	0	0	0	0	0,0	0	0	0	0,0	0
SALOA	0	0	0,0	0	0	0	0	0,0	0	0	0	0,0	0
SÃO JOÃO	3	3	12,1	0	0	0	0	0,0	0	0	0	0,0	0
TEREZINHA	4	1	14,6	0	0	1	0	0,0	0	0	0	0,0	0
V REGIÃO DE SAÚDE	67	427	75,6	3	0	10	4	0,7	0	2	0	0,0	0
ARCOVERDE	11	24	29,1	0	0	3	1	1,2	0	1	0	0,0	0
BUIQUE	67	100	187,0	0	0	2	1	1,9	0	0	0	0,0	0
CUSTODIA	2	98	247,4	0	0	7	1	2,5	0	0	0	0,0	0
IBIMIRIM	3	4	13,9	0	0	0	1	3,5	0	0	1	3,5	0
INAIÁ	0	17	61,2	0	0	2	0	0,0	0	0	0	0,0	0
JATOBA	0	4	27,6	0	0	0	0	0,0	0	0	0	0,0	0
MANARI	2	6	22,2	0	0	2	0	0,0	0	0	0	0,0	0
PEDRA	1	6	25,3	0	0	1	1	4,2	0	0	0	0,0	0
PETROLÂNDIA	7	253	700,8	92	0	0	2	5,5	0	0	0	0,0	0
SERTANIA	4	7	20,4	0	0	0	0	0,0	0	0	0	0,0	0
TACARATU	113	206	827,4	4	0	0	1	4,0	0	0	0	0,0	0
TUPANATINGA	2	1	3,6	0	0	2	1	3,6	0	0	0	0,0	0
VENTUROSA	1	0	0,0	0	0	0	0	0,0	0	0	0	0,0	0
VI REGIÃO DE SAÚDE	213	726	165,6	96	0	19	9	2,1	0	1	1	0,2	0
BELEM DE SAO FRANCISCO	0	1	5,4	0	0	1	0	0,0	0	0	0	0,0	0
CEDRO	2	2	18,4	0	0	0	0	0,0	0	0	0	0,0	0
MIRANDIBA	3	2	13,7	0	0	0	0	0,0	0	0	0	0,0	0
SALGUEIRO	72	147	222,9	0	0	4	13	19,7	0	1	0	0,0	0
SERRITA	71	32	170,5	1	0	7	24	127,9	0	0	0	0,0	0
TERRA NOVA	0	47	509,2	0	0	1	0	0,0	0	0	0	0,0	0
VERDEJANTE	5	16	168,7	0	0	0	0	0,0	0	0	0	0,0	0
VII REGIÃO DE SAÚDE	153	247	167,4	1	0	13	37	25,1	0	1	0	0,0	0
AFRANIO	7	1	5,2	0	0	0	0	0,0	0	0	0	0,0	0
CABROBO	12	23	72,4	0	0	2	3	9,4	0	0	0	0,0	0
DORMENTES	1	27	151,3	0	0	2	2	11,2	0	1	0	0,0	0
LAGOA GRANDE	2	1	4,0	0	0	4	0	0,0	0	0	0	0,0	0
OROCO	3	2	14,2	0	0	1	1	7,1	0	0	0	0,0	0
PETROLINA	30	151	36,1	0	0	4	7	1,7	0	0	0	0,0	0
SANTA MARIA DA BOA VISTA	8	47	109,9	0	0	0	0	0,0	0	0	0	0,0	0
VIII REGIÃO DE SAÚDE	63	252	44,3	0	0	13	13	2,3	0	1	0	0,0	0
ARARIPINA	0	1	1,1	0	0	2	0	0,0	0	0	0	0,0	0
BODOCO	6	207	572,7	0	0	1	7	19,4	0	0	0	0,0	0
EXU	5	20	59,7	0	0	3	1	3,0	0	0	0	0,0	0
GRANITO	1	13	180,1	0	0	0	2	27,7	0	0	0	0,0	0
IPUBI	18	3	9,8	0	0	0	0	0,0	0	0	0	0,0	0
OURICURI	6	39	56,9	1	0	0	1	1,5	0	0	0	0,0	0
PARNAMIRIM	4	105	553,8	6	0	1	1	5,3	0	0	0	0,0	0
SANTA CRUZ	1	150	1045,9	0	0	0	1	7,0	0	0	0	0,0	0
SANTA FILOMENA	3	15	121,4	0	0	0	0	0,0	0	0	0	0,0	0
MOREILÂNDIA	0	22	203,0	1	0	0	1	9,2	0	0	0	0,0	0
TRINDADE	2	10	31,0	0	0	0	0	0,0	0	1	0	0,0	0
IX REGIÃO DE SAÚDE	46	585	164,6	8	0	7	14	3,9	0	1	0	0,0	0
AFOGADOS DA INGAZEIRA	2	51	119,5	0	0	0	0	0,0	0	0	0	0,0	0
BREJINHO	0	3	37,3	0	0	0	0	0,0	0	0	0	0,0	0
CARNAIBA	1	9	46,1	0	0	0	0	0,0	0	0	0	0,0	0
IGUARACI	1	29	255,6	0	0	0	0	0,0	0	0	0	0,0	0
INGAZEIRA	0	2	40,2	0	0	0	0	0,0	0	0	0	0,0	0
ITAPETIM	2	0	0,0	0	0	1	0	0,0	0	0	0	0,0	0
QUIXABA	0	0	0,0	0	0	0	0	0,0	0	0	0	0,0	0
SANTA TEREZINHA	0	0	0,0	0	0	0	0	0,0	0	0	0	0,0	0
SÃO JOSE DO EGITO	1	14	43,1	0	0	0	0	0,0	0	0	0	0,0	0
SOLIDÃO	0	8	148,5	0	0	0	2	37,1	0	0	0	0,0	0
TABIRA	24	9	30,8	0	0	1	0	0,0	0	0	0	0,0	0
TUPARETAMA	0	2	24,2	0	0	0	0	0,0	0	0	0	0,0	0
X REGIÃO DE SAÚDE	31	127	65,7	0	0	2	2	1,0	0	0	0	0,0	0
BETANIA	3	0	0,0	0	0	0	0	0,0	0	0	0	0,0	0
CALUMBI	0	1	18,7	0	0	0	1	18,7	0	0	0	0,0	0
CARNAUBEIRA DA PENHA	0	6	47,2	1	0	0	0	0,0	0	0	0	0,0	0
FLORES	1	1	4,8	0	0	0	0	0,0	0	0	0	0,0	0
FLORESTA	0	49	154,6	0	0	0	0	0,0	0	0	0	0,0	0
ITACURUBA	1	1	22,3	0	0	1	0	0,0	0	0	0	0,0	0
SANTA CRUZ DA BAIXA VERDE	0	0	0,0	0	0	0	0	0,0	0	0	0	0,0	0
SÃO JOSE DO BELMONTE	8	1	2,7	0	0	0	1	2,7	0	0	0	0,0	0
SERRA TALHADA	15	20	20,2	0	0	0	0	0,0	0	0	0	0,0	0
TRIUNFO	5	20	132,1	0	0	1	0	0,0	0	0	0	0,0	0
XI REGIÃO DE SAÚDE	33	99	39,6	1	0	2	2	0,8	0	0	0	0,0	0
ALIANÇA	1	16	42,8	0	0	0	15	40,2	0	0	0	0,0	0
CAMUTANGA	1	1	12,6	0	0	0	1	12,6	0	0	0	0,0	0
CONDADO	21	52	204,6	0	0	0	46	181,0	0	0	1	3,9	0
FERREIROS	0	6	37,6	0	0	0	6	37,6	0	0	0	0,0	0
GOIANA	3	119	139,2	1	0	1	104	121,6	0	0	0	0,0	0
ITAMBE	0	7	19,1	0	0	0	6	16,4	0	0	0	0,0	0
ITAQUITINGA	10	2	11,7	0	0	9	2	11,7	0	0	0	0,0	0
MACAPARANA	1	7	28,4	0	0	0	6	24,3	0	0	0	0,0	0
SÃO VICENTE FERRER	1	1	5,8	0	0	0	2	11,6	0	0	0	0,0	0
TIMBAUBA	14	11	23,2	0	0	5	7	14,8	0	1	1	2,1	0
XII REGIÃO DE SAÚDE	52	222	70,5	1	0	15	195	61,9	0	1	2	0,6	0
PERNAMBUCO	5.254	7.230	75,6	145	0	675	718	7,5	0	30	37	0,4	0



ATENÇÃO AOS SINTOMAS



Febre



Forte dor de cabeça ou
atrás dos olhos



Dores no corpo ou
nas articulações



Manchas vermelhas
na pele



A forma grave da dengue inclui dor abdominal
intensa, vômitos e sangramento de mucosas

GRUPOS DE RISCO



Nas crianças, a infecção pode ser assintomática, se apresentar como uma síndrome febril aguda ou ainda com sinais e sintomas inespecíficos, tais como astenia, sonolência, recusa da alimentação e de líquidos, vômitos, diarreia ou fezes amolecidas.

Em menores de 2 anos de idade, os sinais e sintomas de dor podem se manifestar por choro persistente.



O médico deve estar atento aos riscos para a mãe e o concepto. Em relação à mãe, os riscos da infecção estão principalmente relacionados ao aumento de sangramentos de origem obstétrica e às alterações fisiológicas da gravidez, que podem interferir nas manifestações clínicas da doença.



Indivíduos acima de 65 anos estão mais sujeitos à hospitalização e ao desenvolvimento de formas graves da doença. Por possuírem sistema imunológico menos eficiente, pela possível existência de doenças associadas e até pelo fato de se desidratarem com mais facilidade.

Destaca-se a importância para os casos de idosos com dificuldades de autonomia e acesso ao serviço de saúde (risco social).

ATENÇÃO AOS PROFISSIONAIS DE SAÚDE

Considerar, em todo o território do estado de Pernambuco, como objeto de notificação compulsória, as doenças, agravos e eventos de saúde pública listadas no QUADRO 1, com sua correspondente periodicidade;

O conhecimento de normativas que estabelecem (notificação, investigação e vigilância) de doenças, agravos e eventos de saúde pública está disponível nas portarias 660/2022 (SES-PE) e 3.418/2022 (MS)

Será obrigação de todos os profissionais que atendem doentes e dos responsáveis pelos serviços assistenciais, públicos ou privados, em que se proporciona atenção primária, ambulatorial ou de urgência/emergência, notificar as doenças, agravos e/ou eventos de notificação obrigatória;

QUADRO 1 – Periodicidade de notificação compulsória das arboviroses urbanas (Dengue, Chikungunya e Zika) em Pernambuco, 2023.

Doença ou Agravo	Periodicidade de notificação			Semanal
	Imediata (até 24 horas) para			
	MS	SES	SMS	
Dengue - Casos				X
Dengue - Óbitos	X	X	X	
Doença aguda pelo vírus Zika				X
Doença aguda pelo vírus Zika em gestante		X	X	
Óbito com suspeita de doença pelo vírus Zika	X	X	X	
Febre de Chikungunya				X
Óbito com suspeita de Febre de Chikungunya	X	X	X	

COMO COMBATER O MOSQUITO



Coloque o lixo em sacos plásticos bem fechados.



Vire garrafas vazias para baixo.



Tampe os reservatórios de água.



Cubra os pneus velhos.



Desentupa calhas d'água.



Hidratação oral (tomar água)



Não usar medicamentos sem orientação médica



Procurar um médico ou Unidade de Saúde

Raquel Teixeira Lyra Lucena
Governo de Pernambuco

Priscila Krause Branco
Vice-Governadoria de Pernambuco

Zilda do Rego Cavalcanti
Secretaria Estadual de Saúde

Renan Carlos de Freitas da Silva
Secretaria Executiva de Vigilância em Saúde e Atenção Primária

Eduardo Augusto Duque Bezerra
Diretoria Geral de Vigilância Ambiental

Ana Márcia Drechsler Rio
Gerência de Vigilância das Arboviroses e Zoonoses

Rafael Azevedo de Oliveira
Projeto Gráfico

Ana Paula da Silva Cardoso
Cláudia Menezes Silva
Ednaldo Carvalho Silva
Fabiola Mirellys da Silva Ferreira
Gildomário Siqueira
José Geraldo Matos
Ranna Carinny Gonçalves Ferreira
Sheila do Nascimento Santana
Wellinton Tavares de Melo
Equipe Técnica de elaboração